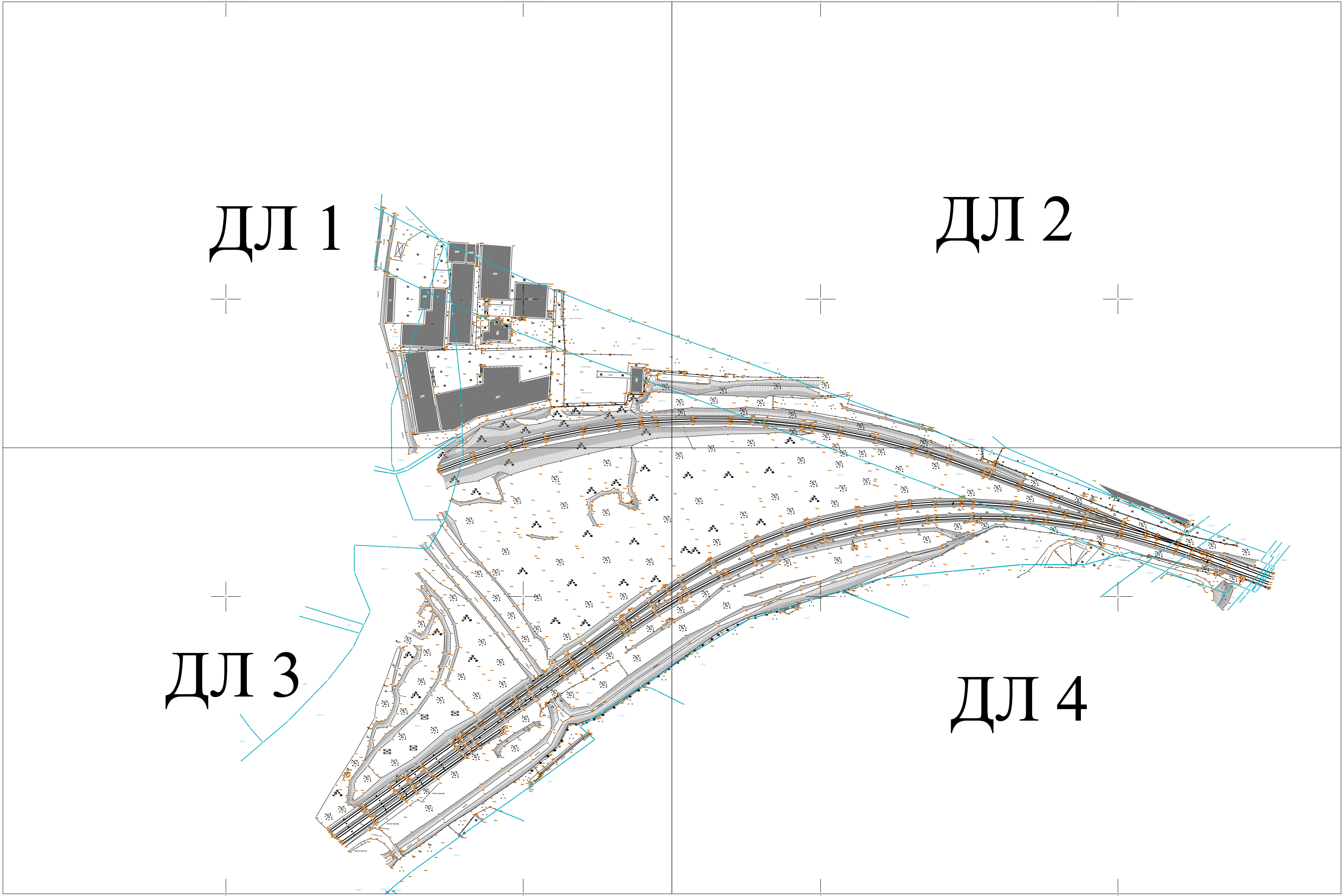


КАТАСТАРСКО-ТОПОГРАФСКИ ПЛАН ПРЕГЛЕДНА СКИЦА  
ЗА ПОТРЕБЕ УП - ИЗМЕШТАЊЕ КОЛОСЕКА У МАКИШУ



ЛЕГЕНДА:	
ЛИНИЈСКИ ЗНАЦИ	
ФАКТИЧКО СТАЊЕ	
КАТАСТАРСКО СТАЊЕ	
ТАЧКАСТИ ЗНАЦИ	
—	ограда зид
— — — — —	гвоздена ограда на зиду
— — — — —	гвоздена ограда
— — — — —	жичана ограда
— — — — —	жива ограда
— — — — —	потпори зид
— — — — —	трава
— — — — —	трава-мањи симбол
— — — — —	шикара мањи симбол
— — — — —	шикара
— — — — —	мочварно земљиште
— — — — —	асфалт
— — — — —	бетон
— — — — —	бетон-мањи симбол
— — — — —	бетон-линијски симбол
— — — — —	риза
— — — — —	стуб за директно ношење електричне лампе
— — — — —	трафостаница
— — — — —	електро кабловски разводни ормар
— — — — —	електро кабал-стубић
— — — — —	пропуст већи-лево крило
— — — — —	пропуст већи-десно крило
— — — — —	ревизионо окно-поклопац кружни
— — — — —	сливник
— — — — —	водоводно окно-поклопац четрст
— — — — —	водоводно окно-поклопац кружни
— — — — —	саобраћајни знак обавештења
— — — — —	шума белогорица
— — — — —	појединачно дрво-белогорица
— — — — —	појединачно дрво-четинар
— — — — —	међик
— — — — —	плаво бели стуб
— — — — —	црвено бели стуб
— — — — —	балига сигнала
— — — — —	глава бројача
— — — — —	стубићи железница
— — — — —	кабловска глава
— — — — —	скретница
— — — — —	семафор на железничкој прузи
— — — — —	портал-стубови који носе проводнике
— — — — —	контактни стуб
ДРЖАВНИ КООРДИНАТНИ СИСТЕМ	



КАТАСТАРСКО-ТОПОГРАФСКИ ПЛАН  
ЗА ПОТРЕБЕ УП - ИЗМЕШТАЊЕ КОЛОСЕКА У МАКИШУ

ЛЕГЕНДА:	
ЛИНИЈСКИ ЗНАЦИ	
*КЗ-КАТАСТАР ВОДОВА	
ФАКТИЧКО СТАЊЕ	
КАТАСТАРСКО СТАЊЕ	
ТАЧКАСТИ ЗНАЦИ	
—	ограда зид
— — — — —	гвоздена ограда на зиду
— — — — —	гвоздена ограда
— — — — —	жичана ограда
○	жива ограда
—	потпорни зид
— — — — —	трава
— — — — —	трава-мањи симбол
— — — — —	шикара мањи симбол
— — — — —	шикара
— — — — —	мочварно земљиште
— — — — —	асфалт
— — — — —	бетон
— — — — —	бетон-мањи симбол
— — — — —	бетон-линијски симбол
— — — — —	риза
— — — — —	стуб за директно ношење електричне лампе
— — — — —	трафостаница
— — — — —	електро кабловски разводни ормар
— — — — —	електро кабал-стубић
— — — — —	пропуст већи-лево крило
— — — — —	пропуст већи-десно крило
— — — — —	ревизионо окно-поклопац кружни
— — — — —	сливник
— — — — —	водоводно окно-поклопац четрст
— — — — —	водоводно окно-поклопац кружни
— — — — —	саобраћајни знак обавештења
— — — — —	шума белогорица
— — — — —	појединачно дрво-белогорица
— — — — —	појединачно дрво-четинар
— — — — —	мејик
— — — — —	плаво бели стуб
— — — — —	црвено бели стуб
— — — — —	бализа сигнала
— — — — —	глава бројача
— — — — —	стубови железница
— — — — —	кабловска глава
— — — — —	скретница
— — — — —	семафор на железничкој прузи
— — — — —	портал-стубови који носе проводнике
— — — — —	контактни стуб
ДРЖАВНИ КООРДИНАТНИ СИСТЕМ	

У Београду, јун 2024. год.  
Број листа: 1

КАТАСТАРСКЕ ОПШТИНЕ И ВЕЗЕ ЛИСТОВА  
ОПШТИНА ЧУКАРИЦА  
КО Чукарица

РАЗМЕРА 1:500


Подаци о снимању:  
1. "GNSS" База-Ровери  
мај, јун 2024. год.

Планове израдио:  
"N-ING DOO BEOGRAD"





КАТАСТАРСКО-ТОПОГРАФСКИ ПЛАН  
ЗА ПОТРЕБЕ УП - ИЗМЕШТАЊЕ КОЛОСЕКА У МАКИШУ



У Београду, јун 2024. год.  
Број листа: 2

КАТАСТАРСКЕ ОПШТИНЕ И ВЕЗЕ ЛИСТОВА  
ОПШТИНА ЧУКАРИЦА  
КО Чукарица

РАЗМЕРА 1:500

Подаци о снимању:  
1. "GNSS" База-Ровери  
мај, јун 2024. год.

Планове израдио:  
"N-ING DOO BEOGRAD"





КАТАСТАРСКО-ТОПОГРАФСКИ ПЛАН  
ЗА ПОТРЕБЕ УП - ИЗМЕШТАЊЕ КОЛОСЕКА У МАКИШУ

ЛЕГЕНДА:	
ЛИНИЈСКИ ЗНАЦИ	КИ-КАТАСТАР ВОДОВА
ФАКТИЧКО СТАЊЕ	
КАТАСТАРСКО СТАЊЕ	
ТАЧКАСТИ ЗНАЦИ	
ограда зид	
гвоздена ограда на зиду	
гвоздена ограда	
жива ограда	
потпорица зид	
трав	
трав-мањи симбол	
шикар	
мочварно земљиште	
асфалт	
бетон	
бетон-мањи симбол	
бетон-линијски симбол	
риза	
стуб за директно ношење електричне лампе	
трафостаница	
електро кабловски разводни ормар	
електро кабал-стубић	
пропуст већи-лево крило	
пропуст већи-десно крило	
ревизионо окно-поклопац кружни	
сливник	
водоводно окно-поклопац четртаст	
водоводно окно-поклопац кружни	
саобраћајни знак обавештења	
шума белогорица	
појединачно дрво-белогорица	
појединачно дрво-четинар	
меџик	
плаво бели стуб	
црвено бели стуб	
бализа сигнала	
глава бројача	
стубићи железница	
кабловска глава	
скретница	
семафор на железничкој прузи	
портал-стубови који носе проводнике	
контактни стуб	
ДРЖАВНИ КООРДИНАТНИ СИСТЕМ	

У Београду, јун 2024. год.  
Број листа: 3

КАТАСТАРСКЕ ОПШТИНЕ И ВЕЗЕ ЛИСТОВА  
ОПШТИНА ЧУКАРИЦА  
КО Чукарица

РАЗМЕРА 1:500


Подаци о снимању:  
1. "GNSS" База-Ровери  
мај, јун 2024. год.

Планове израдио:  
"N-ING DOO BEOGRAD"





КАТАСТАРСКО-ТОПОГРАФСКИ ПЛАН  
ЗА ПОТРЕБЕ УП - ИЗМЕШТАЊЕ КОЛОСЕКА У МАКИШУ



У Београду, јун 2024. год.  
Број листа: 4

КАТАСТАРСКЕ ОПШТИНЕ И ВЕЗЕ ЛИСТОВА  
ОПШТИНА ЧУКАРИЦА  
КО Чукарица

РАЗМЕРА 1:500

Подаци о снимању:  
1. "GNSS" База-Ровери  
мај, јун 2024. год.

Планове израдио:  
"N-ING DOO BEOGRAD"

